



















Załącznik nr 2.3.1. –  
charakterystyka leśnictwa  
w zakresie pozyskania  
Nadleśnictwo Lubartów  
Leśnictwo CZEMIERNIKI  
Stan na 19-10-2024

**Skala 1:46320**

0 0.5 1 km



 uprz., negat., klęsk., sanit.	 II	<b>Legenda:</b>			
 inne uprz.	 I			 CP-P	 Leśnictwo CZEMIERNIKI
 V	 CSS			 Droga publiczna	 Nadleśnictwa
 IV	 TPP/TPN			 Droga ppoż.	
 III	 TWP/TWN			 Oddziały	
		 Leśnictwa			

Charakterystyka leśnictwa w zakresie pozyskania drewna

Leśnictwo CZEMIERNIKI

Udział (m3) drewna iglastego [%]	77	%
Udział (m3) drewna optymalnego do pozyskania w technologii maszynowej [%]	56	%
Udział (m3) rębni pierwszych w cięciach rębnych ogółem [%]	0,0	%
Udział (m3) drewna pozyskiwanego z pozycji ze współczynnikiem > 1 [%]	0,0	%
Udział (m3) drewna zerwanego ze współczynnikiem > 1 [%]	0,0	%
Udział (m3) drewna kłodowanego (WK) iglastego w drewnie W iglastym [%]	28	%
Udział (m3) S2 krótkiego (poniżej 1,5 mb) w S2 [%]	10	%